
















1/100 ème  
(1 cm = 1m)

# LEGENDE




-  Projet chemin
-  Projet haie ornemental
-  Ligne de niveau
-  Trame 1m / 1m
-  Limite de parcelle
-  Rectangle de démonstration 15 m par 15 m

-  Futur arbre support SA
-  Bananier Ba
-  Ambrevade Ab
-  Cacaoyer Ca
-  Poivrier (ou vanillier) Pv
-  Ligne Support
-  Ligne Support avec arbre
-  Ligne maraichage

Note : Les relevés de plans ont été réalisé a main levée et sont donc purement indicatifs



Plan projet de Co-Conception  
aménagements agroforestiers  
MFR : PARCELLE2  
Regroupement de Poindimié du 02/03/2021



ARTIA Mob. : 82 81 94  
Tél/fax. : 35 34 75  
[artia@lagoon.nc](mailto:artia@lagoon.nc)